

«УТВЕРЖДАЮ»
Заведующий МДОУ «Детский сад № 6»
Е.В. Тищенко
« » _____ 2021 г.



СОГЛАСОВАНО
Начальник центра дорожного
и технического надзора пропаганды
безопасности дорожного движения
ГИБДД УМВД России по
Ярославской области



О.С. Виноградов

СОГЛАСОВАНО
Директор департамента образования
мэрии города Ярославля
Е.А. Иванова



ПАСПОРТ
дорожной безопасности
муниципального дошкольного образовательного учреждения
«Детский сад № 6»
(наименование учреждения)

2021 год

Общие сведения

Муниципальное дошкольное образовательное учреждение «Детский сад № 6» (МДОУ «Детский сад № 6»)

(наименование муниципального общеобразовательного учреждения – далее ОУ)

Тип ОУ: бюджетное

Местонахождение ОУ: 150055, г. Ярославль, ул. Ляпидевского д. 17

Фактический адрес ОУ: 150055, г. Ярославль, ул. Ляпидевского д. 17
150055, г. Ярославль, Ул. Красноборская д. 7 Б

Руководители ОУ:

Заведующий	<u>Тищенко Елена Владимировна</u> (фамилия, имя, отчество)	<u>24-52-19</u> (телефон)
------------	---	------------------------------

Старший воспитатель	<u>Маслова Светлана Вячеславовна</u> (фамилия, имя, отчество)	<u>24-00-70</u> (телефон)
---------------------	--	------------------------------

	<u>Баюн Елена Александровна</u> (фамилия, имя, отчество)	<u>24-52-19</u> (телефон)
--	---	------------------------------

Ответственные сотрудники муниципального органа управления образованием:

Начальник отдела дополнительного
образования и воспитательной работы
департамента образования мэрии

г.Ярославля (должность)	<u>Абрамова Елена Германовна</u> (фамилия, имя, отчество)	<u>40-51-19</u> (телефон)
----------------------------	--	------------------------------

Главный специалист отдела дополнительного
образования и воспитательной работы
департамента образования мэрии

г. Ярославля (должность)	<u>Новак Дарья Александровна</u> (фамилия, имя, отчество)	<u>40-51-18</u> (телефон)
-----------------------------	--	------------------------------

Ответственные от центра ДИТН ПБДД ГИБДД УМВД России по Ярославской области:

Заместитель начальника
центра подполковник
полиции
(должность)

	<u>Штанов Сергей Вадимович</u> (фамилия, имя, отчество)	<u>78-49-00</u> (телефон)
--	--	------------------------------

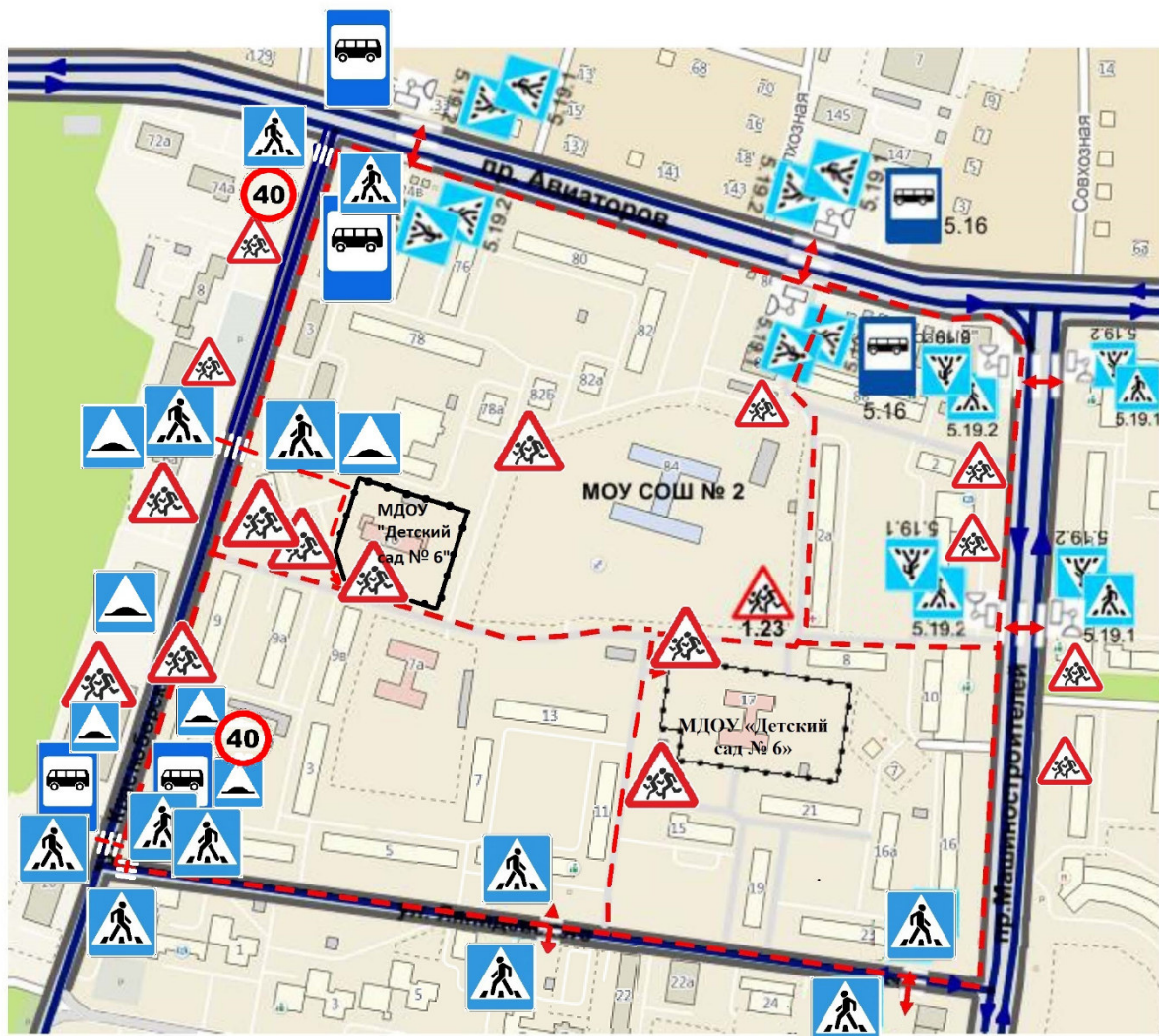
Начальник отделения ПБДД
центра майор полиции
(должность)






	<u>Бушуева Татьяна Игоревна</u> (фамилия, имя, отчество)	<u>78-49-88</u> (телефон)
--	---	------------------------------

Старший инспектор ПБДД
центра майор полиции

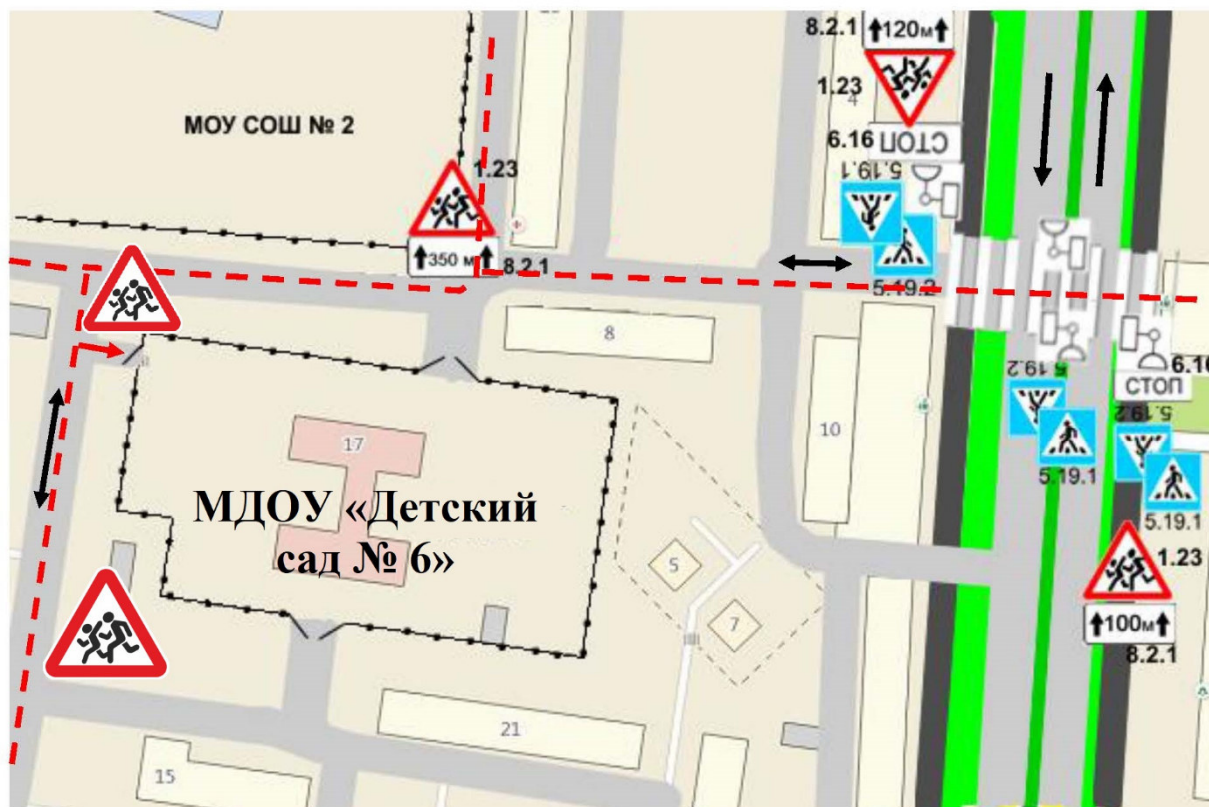
	<u>Киселев Сергей Валентинович</u> (фамилия, имя, отчество)	<u>78-49-29</u> (телефон)
--	--	------------------------------






1.1. План-схема района расположения здания МДОУ «Детский сад № 6» по адресу: ул. Ляпидевского д. 17, ул. Красноборская д. 7Б пути движения транспортных средств, воспитанников и родителей (или законных представителей)




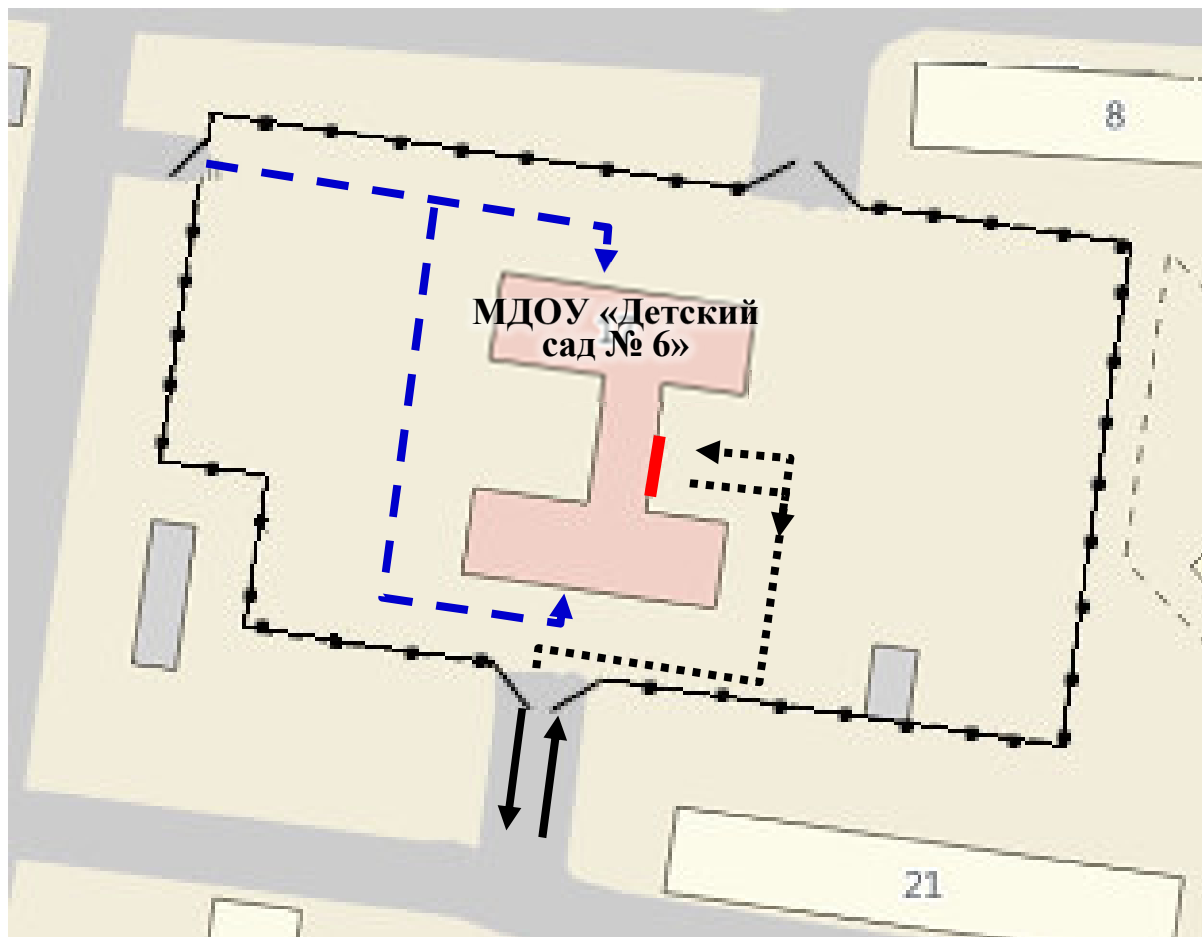
-  - жилая застройка
-  - проезжая часть
-  - тротуар
-  - движение транспортных средств
-  - движение детей и родителей (законных представителей) в учреждение

1.2. План-схема организации дорожного движения в непосредственной близости от здания МДОУ «Детский сад № 6» по адресу ул. Ляпидевского д. 17 с размещением соответствующих технических средств, маршруты движения воспитанников их родителей (или законных представителей) и расположение парковочных мест.



-  - жилая застройка
-  - проезжая часть
-  - тротуар
-  - движение транспортных средств
-  - движение детей и родителей (законных представителей) в учреждение

1.3. План-схема движения транспортных средств к местам разгрузки/погрузки и рекомендуемые пути передвижения воспитанников их родителей (или законных представителей) по территории МДОУ «Детский сад № 6», здание по адресу ул. Ляпидевского д. 17



- въезд/выезд грузовых транспортных средств



- движение грузовых транспортных средств по территории образовательного учреждения



- движение детей и подростков на территории образовательного учреждения

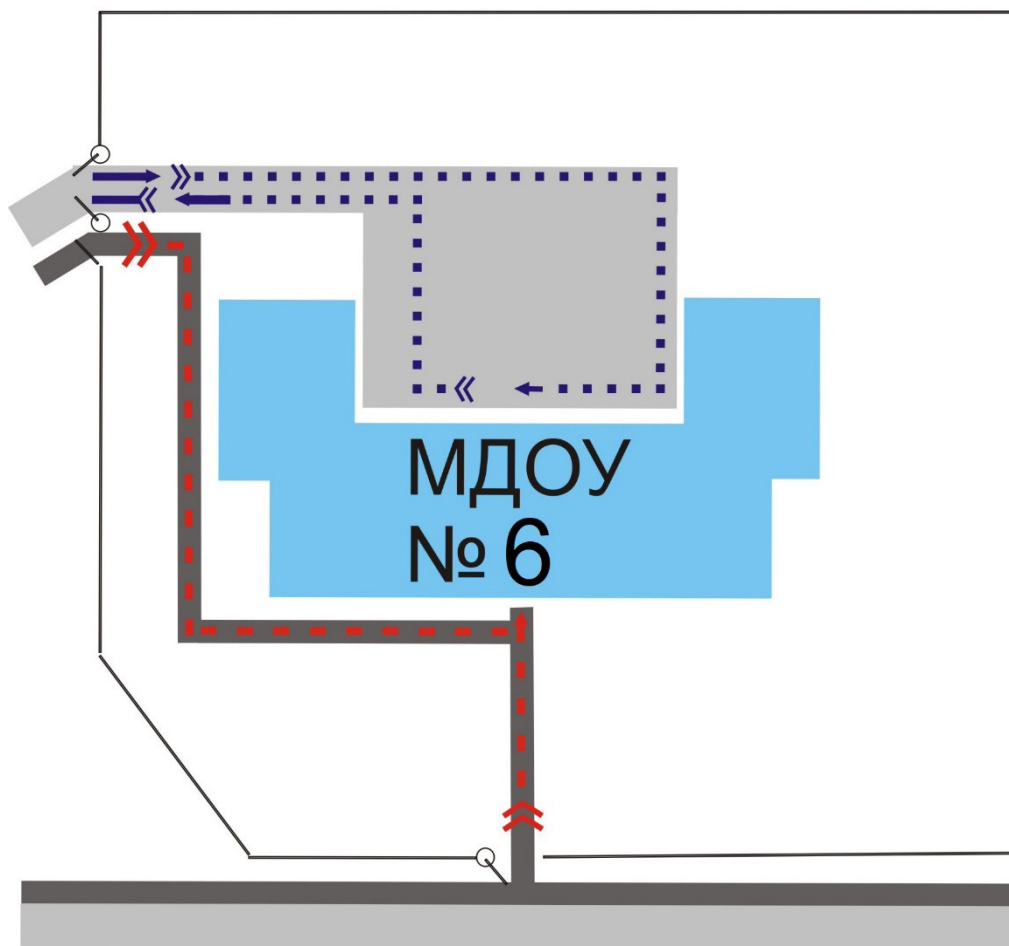


- место разгрузки/погрузки






1.2. План-схема организации дорожного движения в непосредственной близости от здания МДОУ «Детский сад № 6» по адресу ул. Красноборская д. 7 Б с размещением соответствующих технических средств, маршруты движения воспитанников их родителей (или законных представителей) и расположение парковочных мест.



1.3. План-схема движения транспортных средств к местам разгрузки/погрузки и рекомендуемые пути передвижения воспитанников их родителей (или законных представителей) по территории МДОУ «Детский сад № 6», здание по адресу ул. Красноборская д. 7 Б



УСЛОВНЫЕ ОБОЗНАЧЕНИЯ

- | | | | |
|---|--|--|---|
|  | - въезд/выезд грузовых транспортных средств |  | - движение детей и подростков на территории образовательного учреждения |
|  | - движение грузовых транспортных средств по территории образовательного учреждения |  | - место разгрузки/погрузки |
| | |  | - ограждение образовательного учреждения |

**Пояснительная записка
к паспорту дорожной безопасности
муниципального дошкольного образовательного учреждения**

1. Паспорт дорожной безопасности муниципального дошкольного образовательного учреждения (далее – Паспорт) предназначен для отображения информации о **муниципальном дошкольном образовательном учреждении «Детский сад № 6»** (далее – ОУ) с точки зрения обеспечения безопасности воспитанников их родителей (или законных представителей) на этапах их перемещения «дом – ОУ – дом», для использования педагогическим составом и сотрудниками Госавтоинспекции в работе по разъяснению безопасного передвижения и поведения воспитанников на улично-дорожной сети вблизи ОУ и на маршруте «ОУ – дом», для подготовки мероприятий по предупреждению детского дорожно-транспортного травматизма.

Паспорт ведется ответственным сотрудником муниципального дошкольного образовательного учреждения совместно с сотрудниками отдела ГИБДД УМВД России по Ярославской области, которые оказывают помощь в разработке Паспорта, а также при внесении необходимых изменений в отдельные разделы Паспорта (схемы, перечни мероприятий по предупреждению ДТП с участием обучающихся). Сотрудники отдела ГИБДД УМВД России по Ярославской области в рамках консультаций предоставляют образовательным учреждениям предварительно проработанную (с обозначением пешеходных переходов, дорожных знаков и др.) план-схему района расположения ОУ. Полученная схема дорабатывается, обозначаются пути движения транспортных средств, воспитанников их родителей (или законных представителей) в/из образовательного учреждения, и переносятся в Паспорт ответственными сотрудниками дошкольных образовательных учреждений.

Оригинал Паспорта хранится в ОУ, копия - в контрольно-наблюдательном деле в подразделении ГИБДД УМВД России по Ярославской области.

Здания ОУ расположено по адресу ул. Ляпидевского д. 17. Микрорайон, в котором расположено ОУ ограничен крупными транспортными магистралями: проспектом Машиностроителей, проспектом Авиаторов, ул. Красноборской, ул. Ляпидевского. В непосредственной близости от ОУ находится пр. Машиностроителей и пр. Авиаторов и остановка общественного транспорта, которыми пользуется воспитанники и их родители (законные представители) проживающих за пределами микро участка ОУ.

Особенностью расположения территории ОУ является то, что вокруг ОУ присутствуют только второстепенные междворовые автомобильные дороги, по которым осуществляется движение автотранспорта, не регулируемое светофорами. При отсутствии пешеходных переходов и искусственных неровностей для принудительного ограничения скорости на данных дорогах возможны случаи нарушения скоростного режима транспортными средствами.

Здания ОУ расположено по адресу ул. Красноборская д. 7 Б Микрорайон, в котором расположено ОУ ограничен крупными транспортными магистралями: ул. Красноборской, ул. Ляпидевского, проспектом Машиностроителей. В непосредственной близости от ОУ находится ул. Красноборская и ул. Ляпидевского и остановка общественного транспорта на ул. Красноборской, которыми пользуется воспитанники и их родители (законные представители) проживающих за пределами микро участка ОУ.

Особенностью расположения территории ОУ является то, что вокруг ОУ присутствуют только второстепенные междворовые автомобильные дороги, по которым осуществляется движение автотранспорта, не регулируемое светофорами. При отсутствии пешеходных переходов и искусственных неровностей для принудительного ограничения скорости на данных дорогах возможны случаи нарушения скоростного режима транспортными средствами.